

63:31:0404002  
 Аренда ООО Агрокомплекс "Конезавод "Самарский"  
 Сергиевского района Самарской области

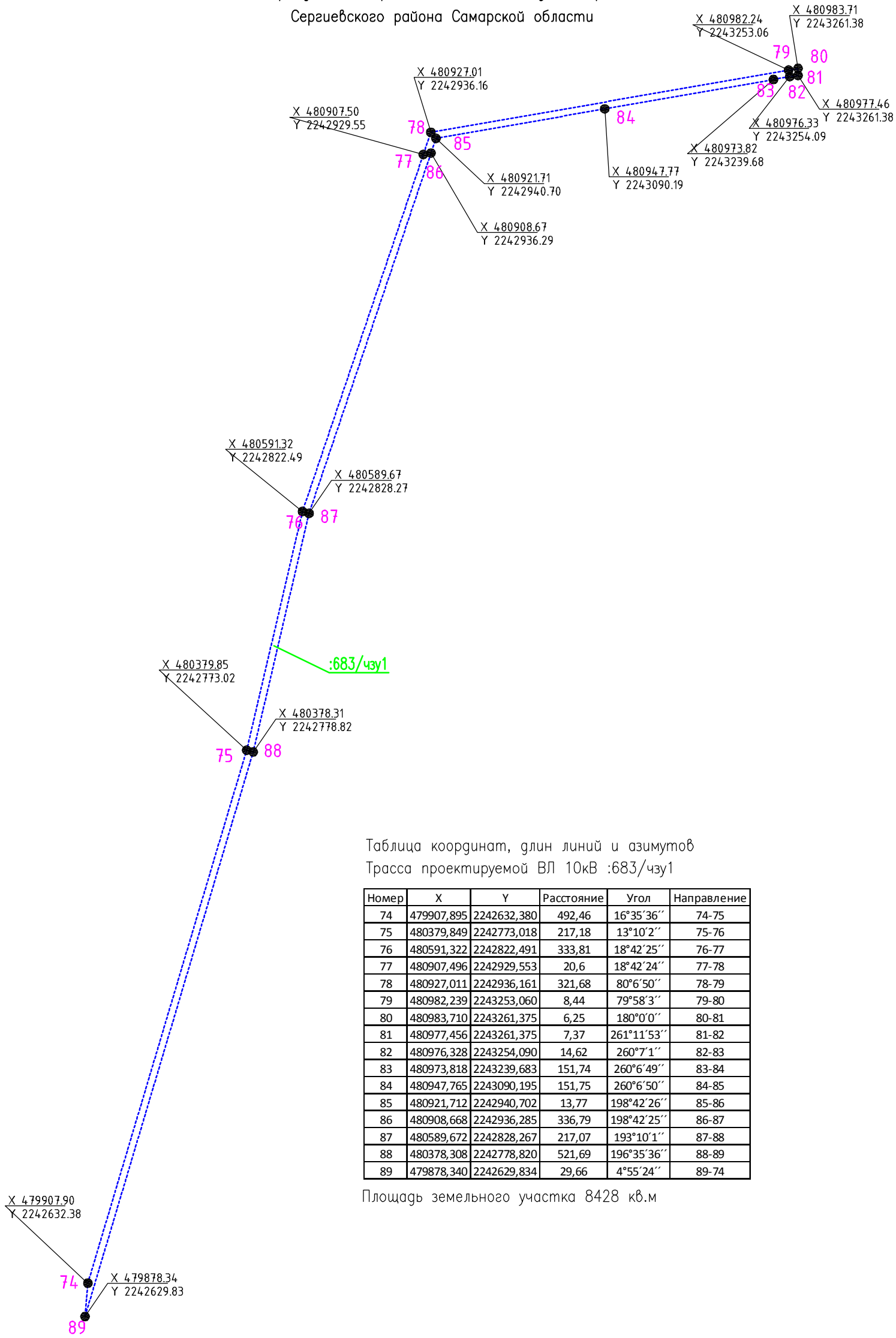


Таблица координат, длин линий и азимутов  
 Трасса проектируемой ВЛ 10кВ :683/чзу1

Номер	X	Y	Расстояние	Угол	Направление
74	479907,895	2242632,380	492,46	16°35'36"	74-75
75	480379,849	2242773,018	217,18	13°10'2"	75-76
76	480591,322	2242822,491	333,81	18°42'25"	76-77
77	480907,496	2242929,553	20,6	18°42'24"	77-78
78	480927,011	2242936,161	321,68	80°6'50"	78-79
79	480982,239	2243253,060	8,44	79°58'3"	79-80
80	480983,710	2243261,375	6,25	180°0'0"	80-81
81	480977,456	2243261,375	7,37	261°11'53"	81-82
82	480976,328	2243254,090	14,62	260°7'1"	82-83
83	480973,818	2243239,683	151,74	260°6'49"	83-84
84	480947,765	2243090,195	151,75	260°6'50"	84-85
85	480921,712	2242940,702	13,77	198°42'26"	85-86
86	480908,668	2242936,285	336,79	198°42'25"	86-87
87	480589,672	2242828,267	217,07	193°10'1"	87-88
88	480378,308	2242778,820	521,69	196°35'36"	88-89
89	479878,340	2242629,834	29,66	4°55'24"	89-74

Площадь земельного участка 8428 кв.м

Согласовано

Взамен инв.№

Подпись и дата

Инв.№ подл.

Сельское поселение Сергиевск Сергиевского района Самарской области				048/18-ПМТ-Том3			
				Обустройство Михайловского нефтяного месторождения			
Разработал	Майорова	<i>[Signature]</i>	03.19	Заказчик АО «Самараинвестнефть»	Стадия	Лист	Листов
Проверил	Уварова	<i>[Signature]</i>	03.19		П	23	
Нач.отдела	Костылев	<i>[Signature]</i>	03.19				
Гл.спец.земл.	Спорыш	<i>[Signature]</i>	03.19				
ГИП	Щаев	<i>[Signature]</i>	03.19	Чертеж координат поворотных точек границ образуемого :683/чзу1	ООО НПФ "Нефдетехпроект"		
1:4000					Формат А3		

Чертеж координат поворотных точек границ образуемого :ЗУ1(4)

63:31:0404002

Земли Администрации сельское поселение Сергиевск  
Сергиевского района Самарской области

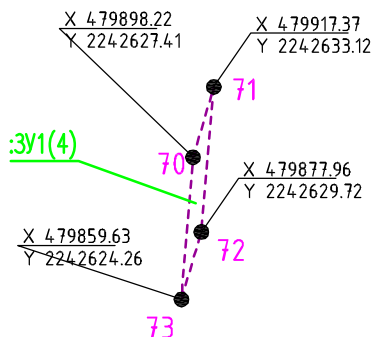


Таблица координат, длин линий и азимутов  
Трасса проектируемой ВЛ 10кВ :ЗУ1(4)

Номер	X	Y	Расстояние	Угол	Направление
70	479898,218	2242627,410	19,98	16°35'31''	70-71
71	479917,368	2242633,116	39,55	184°55'26''	71-72
72	479877,961	2242629,721	19,13	196°35'39''	72-73
73	479859,629	2242624,258	38,72	4°40'10''	73-70

Площадь земельного участка 156 кв.м

Инв.№ подл.	Подпись и дата	Взам. инв.№	1:2000			Сельское поселение Сергиевск Сергиевского района Самарской области			048/18-ПМТ-Том3			
			Разработал Майорова <i>[Signature]</i> 03.19			Обустройство Михайловского нефтяного месторождения			Стадия	Лист	Листов	
Инв.№ подл.	Подпись и дата	Взам. инв.№	Проверил Уварова <i>[Signature]</i> 03.19	Заказчик АО «Самараинвестнефть»			П	22		ООО НПФ "Нефтехпроект"		
			Нач.отдела Костылев <i>[Signature]</i> 03.19									
			Гл. спец. земл. Спорыш <i>[Signature]</i> 03.19	Чертеж координат поворотных точек границ образуемого :ЗУ1(4)								
			ГИП Щаев <i>[Signature]</i> 03.19									

Чертеж координат поворотных точек границ образуемого :683/чзу2

63:31:0404002  
Земли Администрации сельское поселение Сергиевск  
Сергиевского района Самарской области

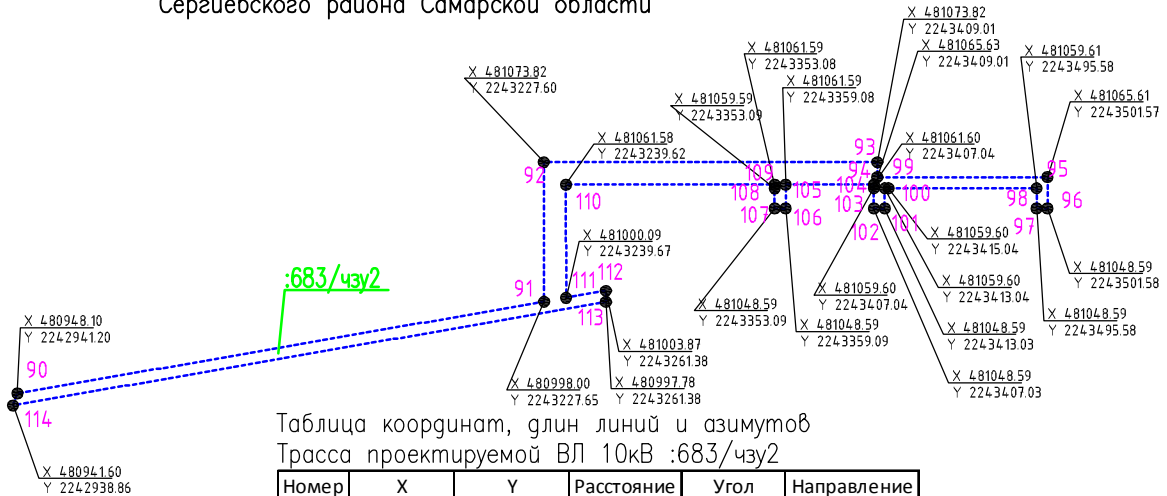


Таблица координат, длин линий и азимутов  
Трасса проектируемой ВЛ 10кВ :683/чзу2

Номер	X	Y	Расстояние	Угол	Направление
90	480948,096	2242941,198	290,77	80°7'5"	90-91
91	480997,997	2243227,654	75,82	359°57'41"	91-92
92	481073,821	2243227,603	181,41	90°0'0"	92-93
93	481073,821	2243409,014	8,19	179°59'34"	93-94
94	481065,633	2243409,015	92,55	90°1'0"	94-95
95	481065,606	2243501,565	17,02	179°56'21"	95-96
96	481048,590	2243501,583	6	270°0'0"	96-97
97	481048,590	2243495,583	11,02	359°59'22"	97-98
98	481059,607	2243495,581	80,54	269°59'36"	98-99
99	481059,598	2243415,038	2	269°58'16"	99-100
100	481059,597	2243413,040	11,01	180°1'33"	100-101
101	481048,590	2243413,035	6	270°0'0"	101-102
102	481048,590	2243407,035	11,01	0°1'14"	102-103
103	481059,597	2243407,039	2	359°58'16"	103-104
104	481061,597	2243407,038	47,95	269°59'34"	104-105
105	481061,591	2243359,084	13	179°57'37"	105-106
106	481048,593	2243359,093	6	269°57'42"	106-107
107	481048,589	2243353,093	11	359°57'30"	107-108
108	481059,590	2243353,085	2	359°58'16"	108-109
109	481061,587	2243353,084	113,46	269°59'40"	109-110
110	481061,576	2243239,625	61,49	179°57'45"	110-111
111	481000,090	2243239,665	22,04	80°7'4"	111-112
112	481003,872	2243261,375	6,09	179°58'52"	112-113
113	480997,782	2243261,377	327,37	260°7'5"	113-114
114	480941,600	2242938,865	6,9	19°45'19"	114-90

Площадь земельного участка 5699 кв.м

Инв.№ подл.	Подпись и дата	Взам. инв.№		1:2000					
		Сельское поселение Сергиевск Сергиевского района Самарской области		048/18-ПМТ-Том3					
				Обустройство Михайловского нефтяного месторождения					
Инв.№ подл.	Подпись и дата	Разработал	Майорова	<i>[Signature]</i>	03.19	Заказчик АО «Самараинвестнефть»	Стадия	Лист	Листов
		Проверил	Уварова	<i>[Signature]</i>	03.19		П	24	
		Нач.отдела	Костылев	<i>[Signature]</i>	03.19	Чертеж координат поворотных точек границ образуемого :683/чзу2			
		Гл.спец.земл.	Спорыш	<i>[Signature]</i>	03.19				
		ГИП	Щаев	<i>[Signature]</i>	03.19				

Чертеж координат поворотных точек границы образуемого :683/чзУ4

63:31:0404002  
 Аренда ООО Аэрокомплекс "Конезавод "Самарский"  
 Сергеевского района Самарской области

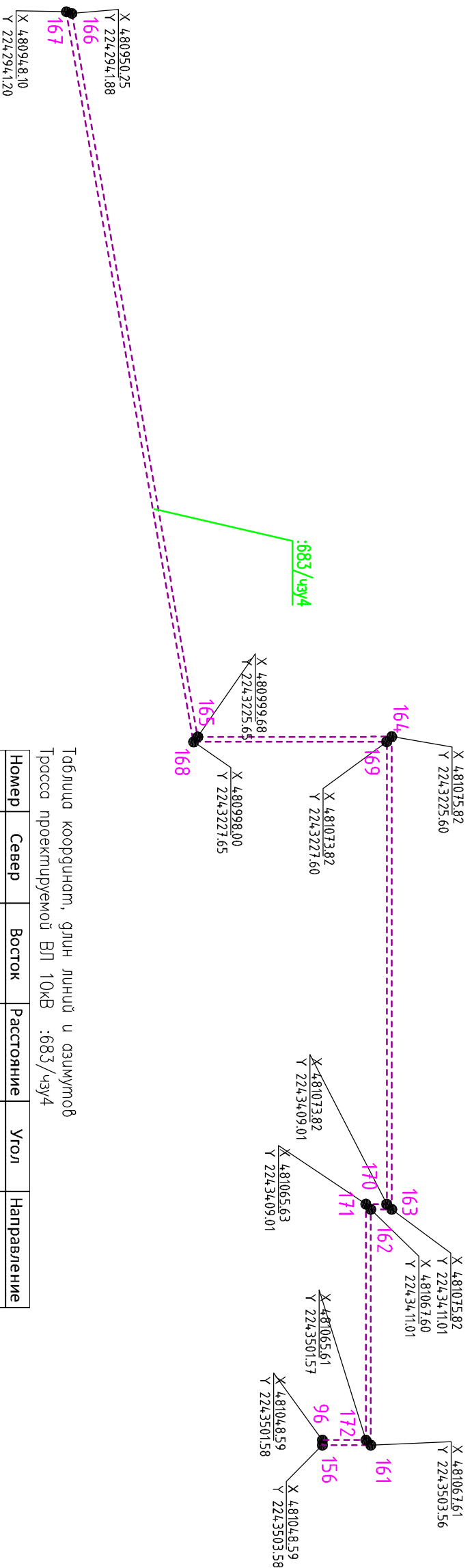


Таблица координат, длин линий и азимутов  
 Трасса проектируемой ВЛ 10кВ :683/чзУ4

Номер	Север	Восток	Расстояние	Угол	Направление
96	481048,590	2243501,583	2	90°0'0"	96-156
156	481048,590	2243503,583	19,02	359°56'23"	156-161
161	481067,606	2243503,563	92,55	269°59'39"	161-162
162	481067,597	2243411,014	8,22	0°0'0"	162-163
163	481075,821	2243411,014	185,41	270°0'0"	163-164
164	481075,821	2243225,602	76,14	179°57'41"	164-165
165	480999,679	2243225,653	288,04	260°7'5"	165-166
166	480950,246	2242941,885	2,26	197°43'13"	166-167
167	480948,096	2242941,198	290,77	80°7'5"	167-168
168	480997,997	2243227,654	75,82	359°57'41"	168-169
169	481073,821	2243227,603	181,41	90°0'0"	169-170
170	481073,821	2243409,015	8,19	180°0'0"	170-171
171	481065,633	2243409,015	92,55	90°1'0"	171-172
172	481065,606	2243501,565	17,02	179°56'21"	172-96

Площадь земельного участка 1333 кв.м

Инв.№ подл.	Подпись и дата	Взамен инв.№	Согласовано			

Сельское поселение Сергеевск Сергеевского района Самарской области		048/18-ПМТ-Том3	
Обустройство Михайловского нефтяного месторождения		Заказчик АО «Самаринвестнефть»	
Разработчик Майорова	Дата 03.19	Страница П	Лист 26
Проверил Уварова	Дата 03.19	Чертеж координат поворотных точек границы образуемого :683/чзУ4	
Нач. отдела Костылев	Дата 03.19	ООО НПФ "Нефтехпроект"	
Гл. спец. земли Спорыш	Дата 03.19		
ГИП Щаев	Дата 03.19		

1:2000

Формат А3

Чертеж координат поворотных точек границ образуемого :4/чзу2

63:31:0404001

Земли Администрации сельское поселение Сергиевск  
Сергиевского района Самарской области

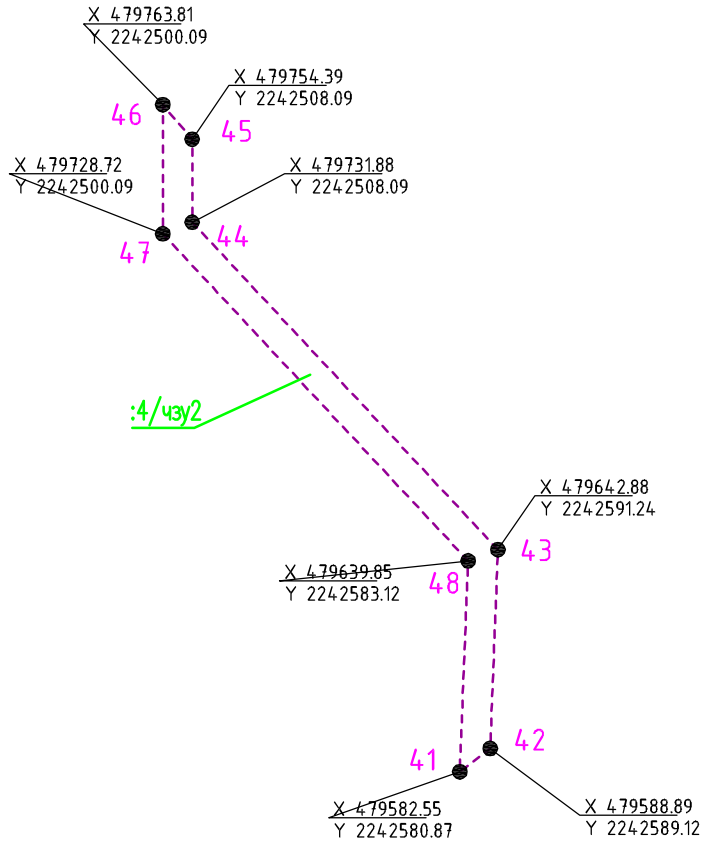


Таблица координат, длин линий и азимутов  
Трасса проектируемой ВЛ 10кВ :4/чзу2

Номер	X	Y	Расстояние	Угол	Направление
41	479582,546	2242580,868	10,41	52°27'11"	41-42
42	479588,891	2242589,123	54,03	2°14'48"	42-43
43	479642,877	2242591,241	121,8	316°56'46"	43-44
44	479731,881	2242508,087	22,51	0°0'0"	44-45
45	479754,392	2242508,087	12,36	319°39'15"	45-46
46	479763,810	2242500,087	35,09	180°0'0"	46-47
47	479728,725	2242500,087	121,62	136°56'47"	47-48
48	479639,854	2242583,116	57,35	182°14'46"	48-41

Площадь земельного участка 1649 кв.м

1:2000

Инв.№ подл.	Взам. инв.№	Подпись и дата	Сельское поселение Сергиевск Сергиевского района Самарской области		048/18-ПМТ-Том3					
					Обустройство Михайловского нефтяного месторождения					
Инв.№ подл.	Взам. инв.№	Подпись и дата	Разработал	Майорова		03.19	Заказчик АО «Самараинвестнефть»	Стадия	Лист	Листов
			Проверил	Уварова		03.19		П	19	
			Нач.отдела	Костылев		03.19	Чертеж координат поворотных точек границ образуемого :4/чзу2	ООО НПФ "Нефтемехпроект"		
			Гл. спец. земл.	Спорыш		03.19				
			ГИП	Щаев		03.19				

Чертеж координат поворотных точек границ образуемого :7/чзу1

63:31:0404001

Земли Администрации сельское поселение Сергиевск  
Сергиевского района Самарской области

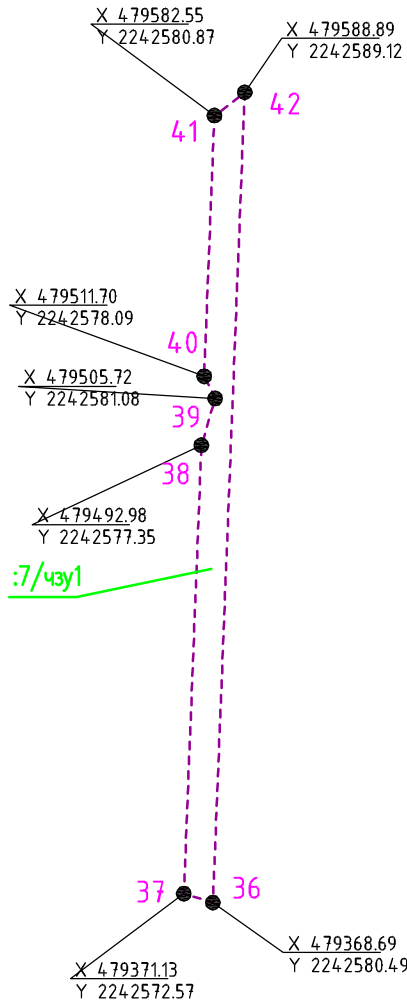


Таблица координат, длин линий и азимутов  
Трасса проектируемой ВЛ 10кВ :7/чзу1

Номер	X	Y	Расстояние	Угол	Направление
36	479368,688	2242580,485	8,28	287°8'36''	36-37
37	479371,128	2242572,575	121,94	2°14'47''	37-38
38	479492,976	2242577,355	13,28	16°17'36''	38-39
39	479505,720	2242581,080	6,69	333°26'19''	39-40
40	479511,703	2242578,089	70,9	2°14'47''	40-41
41	479582,546	2242580,868	10,41	52°27'11''	41-42
42	479588,891	2242589,123	220,37	182°14'47''	42-36

Площадь земельного участка 1698 кв.м

1:2000

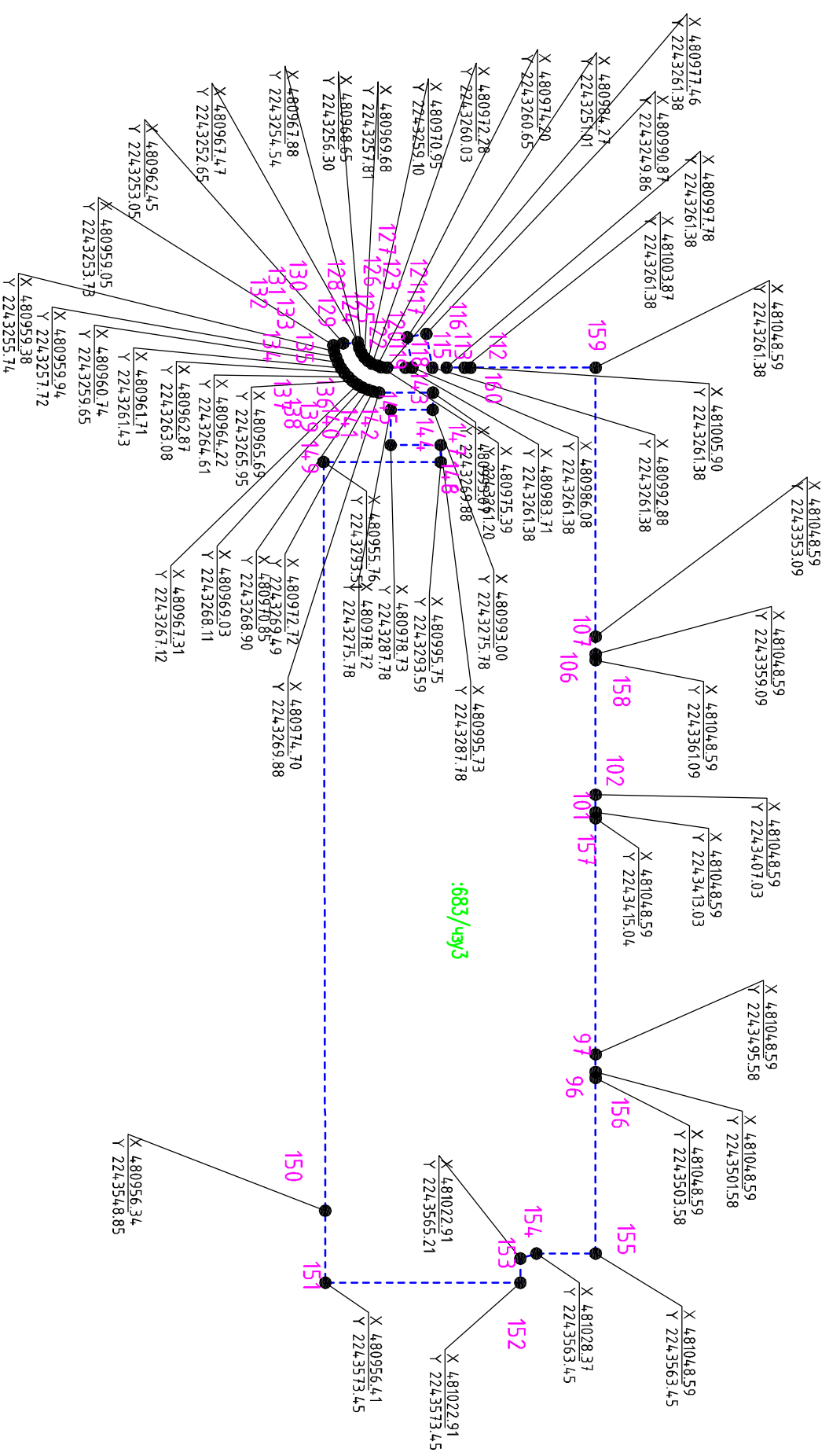
Взам. инв. N	Сельское поселение Сергиевск Сергиевского района Самарской области		048/18-ПМТ-Том3					
	Подпись и дата		Обустройство Михайловского нефтяного месторождения					
Инв. N подл.	Разработал	Майорова		03.19	Заказчик АО «Самараинвестнефть»	Стадия	Лист	Листов
	Проверил	Уварова		03.19		П	17	
	Нач.отдела	Костылев		03.19	Чертеж координат поворотных точек границ образуемого :7/чзу1	ООО НПФ "Нефтемехпроект"		
	Гл. спец. земл.	Спорыш		03.19				
ГИП	Щаев		03.19					

Таблица координат, длин дуг и азимутов  
 Площадка участка скважин 60, 61, 62, 63, 64, 65, 66, 67. :683/чз3

Чертеж координат поворотных точек границы образуемого :683/чз3

Номер	X	Y	Расстояние	Угол	Направление
96	481048,590	2243501,583	6	270°0'0"	96-97
97	481048,590	2243495,583	80,55	270°0'10"	97-157
157	481048,594	2243415,038	2	269°53'8"	157-101
101	481048,590	2243413,035	6	270°0'0"	101-102
102	481048,590	2243407,035	45,94	270°0'0"	102-158
158	481048,590	2243361,093	2	270°5'9"	158-106
106	481048,593	2243359,093	6	269°57'42"	106-107
107	481048,589	2243353,093	91,72	270°0'2"	107-159
159	481048,590	2243261,376	42,69	180°0'4"	159-160
160	481005,902	2243261,375	2,03	180°0'0"	160-112
112	481003,872	2243261,375	6,09	179°58'52"	112-113
113	480997,782	2243261,377	4,9	180°1'24"	113-115
115	480992,881	2243261,375	11,69	260°6'52"	115-116
116	480990,874	2243249,858	6,7	170°7'2"	116-117
117	480984,273	2243251,008	10,52	80°6'45"	117-118
118	480986,080	2243261,375	2,37	180°0'0"	118-119
119	480983,710	2243261,375	6,25	180°0'0"	119-120
120	480977,456	2243261,375	2,08	184°48'34"	120-121
121	480975,388	2243261,201	1,31	204°45'2"	121-122
122	480974,195	2243260,651	2,01	198°0'7"	122-123
123	480972,284	2243260,090	1,63	214°44'6"	123-124
124	480970,947	2243259,103	1,81	225°24'9"	124-125
125	480969,675	2243257,813	1,82	235°47'14"	125-126
126	480968,649	2243256,304	1,92	246°29'43"	126-127
127	480967,884	2243254,545	1,94	257°37'6"	127-128
128	480967,468	2243252,650	5,03	175°29'9"	128-129
129	480962,452	2243253,046	3,47	168°34'47"	129-130
130	480959,051	2243253,733	2,04	80°35'18"	130-131
131	480959,384	2243255,742	2,05	74°14'33"	131-132
132	480959,941	2243257,716	2,09	67°41'44"	132-133
133	480960,736	2243259,654	2,03	61°15'39"	133-134
134	480961,711	2243261,432	2,02	54°52'15"	134-135
135	480962,874	2243263,085	2,03	48°35'46"	135-136
136	480964,216	2243264,607	1,99	42°16'39"	136-137
137	480965,692	2243265,949	2	36°1'15"	137-138
138	480967,308	2243267,124	1,99	29°44'15"	138-139
139	480969,034	2243268,110	1,98	23°30'23"	139-140
140	480970,848	2243268,899	1,96	17°31'42"	140-141
141	480972,716	2243269,489	2,02	11°0'35"	141-142
142	480974,700	2243269,875	18,37	0°0'0"	142-143
143	480993,073	2243269,875	5,91	90°40'45"	143-144
144	480993,003	2243275,780	14,29	180°0'0"	144-145
145	480978,717	2243275,780	12	89°55'59"	145-146
146	480978,731	2243287,780	17	0°0'0"	146-147
147	480995,732	2243287,780	5,81	89°51'7"	147-148
148	480995,747	2243293,589	39,99	180°6'37"	148-149
149	480955,761	2243293,512	255,34	89°52'9"	149-150
150	480956,344	2243548,851	24,6	89°50'4"	150-151
151	480956,415	2243573,450	66,5	0°0'0"	151-152
152	481022,912	2243573,450	8,24	270°0'0"	152-153
153	481022,912	2243565,212	5,73	342°6'42"	153-154
154	481028,368	2243563,451	20,22	0°0'0"	154-155
155	481048,590	2243563,451	59,87	270°0'0"	155-156
156	481048,590	2243503,583	2	270°0'0"	156-96

Площадь земельного участка 27970 кв.м



63:31:0404002  
 Аренда ООО Аэрокомплекс "Конезарьод "Самарский"  
 Сергеевского района Самарской области

Сельское поселение Сергеевск	
Сергеевского района	
Самарской области	
Разработчик	Майорова
Проверил	Уварова
Нач. отдела	Костылев
Л. спец. земл.	Спорыш
Тип	Шаблон

Общество с ограниченной ответственностью "Нефтехимпроект"		
048/18-ПМТ-Том 3		
Заказчик АО «Самаринвестнефть»		
Страница	Лист	Листов
	П	25

1:2000

Чертеж координат поворотных точек  
 границы образуемого :683/чз3

ООО НПФ  
 "Нефтехимпроект"

Формат А3

Согласовано

Взамен инв.№

Подпись и дата

Инв.№ подл.

Чертеж координат поворотных точек границ образуемого :4/чзу1

63:31:0404001

Земли Администрации сельское поселение Сергиевск  
Сергиевского района Самарской области

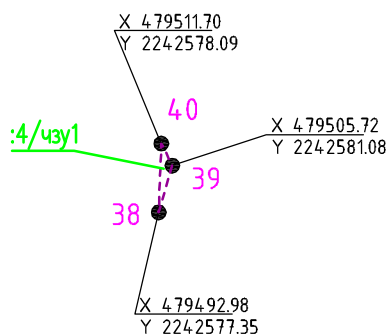


Таблица координат, длин линий и азимутов  
Трасса проектируемой ВЛ 10кВ :4/чзу1

Номер	X	Y	Расстояние	Угол	Направление
38	479492,976	2242577,355	13,28	16°17'36''	38-39
39	479505,720	2242581,080	6,69	333°26'19''	39-40
40	479511,703	2242578,089	18,74	182°14'40''	40-38

Площадь земельного участка 30 кв.м

Инв.№ подл.	Инв.№ подл.	Подпись и дата	Взам. инв.№	1:2000							
				Сельское поселение Сергиевск Сергиевского района Самарской области							
				048/18-ПМТ-Том3							
				Обустройство Михайловского нефтяного месторождения							
Инв.№ подл.	Инв.№ подл.	Подпись и дата	Взам. инв.№	Разработал	Майорова	<i>[Signature]</i>	03.19	Заказчик АО «Самараинвестнефть»	Стадия	Лист	Листов
				Проверил	Уварова	<i>[Signature]</i>	03.19		П	18	
				Нач.отдела	Костылев	<i>[Signature]</i>	03.19	Чертеж координат поворотных точек границ образуемого :4/чзу1			
				Гл. спец. земл.	Спорыш	<i>[Signature]</i>	03.19				
				ГИП	Щаев	<i>[Signature]</i>	03.19				



Чертеж координат поворотных точек границ образуемого :6/чзу1

63:31:0404002

Земли Администрации сельское поселение Сергиевск  
Сергиевского района Самарской области

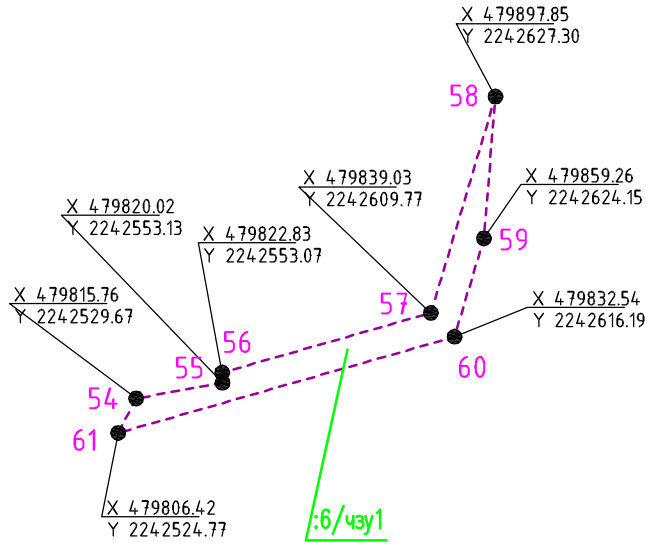


Таблица координат, длин линий и азимутов  
Трасса проектируемой ВЛ 10кВ :6/чзу1

Номер	X	Y	Расстояние	Угол	Направление
54	479815,760	2242529,670	23,84	79°42'28''	54-55
55	479820,020	2242553,130	2,81	358°45'16''	55-56
56	479822,826	2242553,069	58,97	74°3'2''	56-57
57	479839,031	2242609,772	61,37	16°35'38''	57-58
58	479897,847	2242627,299	38,72	184°40'10''	58-59
59	479859,258	2242624,147	27,87	196°35'33''	59-60
60	479832,544	2242616,187	95,08	254°3'2''	60-61
61	479806,418	2242524,769	10,55	27°40'56''	61-54

Площадь земельного участка 1032 кв.м

Инв.№ подл.	Подпись и дата	Сельское поселение Сергиевск Сергиевского района Самарской области		048/18-ПМТ-Том3					
				Обустройство Михайловского нефтяного месторождения					
Инв.№ подл.	Подпись и дата	Разработал	Майорова	<i>[Signature]</i>	03.19	Заказчик АО «Самараинвестнефть»	Стадия	Лист	Листов
		Проверил	Уварова	<i>[Signature]</i>	03.19		П	21	
		Нач.отдела	Костылев	<i>[Signature]</i>	03.19	Чертеж координат поворотных точек границ образуемого :6/чзу1			
		Гл. спец. земл.	Спорыш	<i>[Signature]</i>	03.19				
		ГИП	Щаев	<i>[Signature]</i>	03.19				

Чертеж координат поворотных точек границ образуемого :ЗУ1(3)

63:31:0404001, 63:31:0404002  
 Земли Администрации сельское поселение Сергиевск  
 Сергиевского района Самарской области

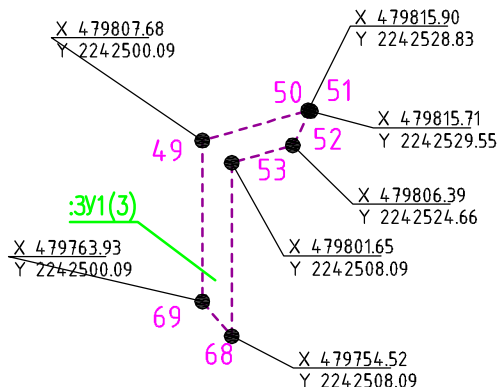


Таблица координат, длин линий и азимутов  
 Трасса проектируемой ВЛ 10кВ :ЗУ1(3)

Номер	X	Y	Расстояние	Угол	Направление
49	479807,684	2242500,087	29,89	74°3'4''	49-50
50	479815,897	2242528,826	0,75	104°35'31''	50-51
51	479815,708	2242529,552	10,53	207°40'56''	51-52
52	479806,387	2242524,662	17,24	254°3'1''	52-53
53	479801,650	2242508,087	47,14	180°0'0''	53-68
68	479754,515	2242508,087	12,36	319°39'15''	68-69
69	479763,933	2242500,087	43,75	0°0'0''	69-49

Площадь земельного участка 556 кв.м

Инв.№ подл.	Подпись и дата	Взам. инв.№		1:2000							
		Сельское поселение Сергиевск Сергиевского района Самарской области		048/18-ПМТ-Том3							
Инв.№ подл.	Подпись и дата	Разработал	Майорова	30.19	Заказчик АО «Самараинвестнефть»	Стадия	Лист	Листов			
			Уварова			П	20				
			Костылев			Чертеж координат поворотных точек границ образуемого :ЗУ1(3)			ООО НПФ "Нефтехпроект"		
			Спорыш								
			Щаев								